

箕郷梅林案内MAP

-  フォトスポット
-  記念写真スポット
-  展望台
-  売店
-  梅の花
-  散策路
-  市道
-  会場連絡ルート



榛名山麓と丘陵に広がる梅を見て自然と感じられます



両会場をつなぐ散策路は高崎市街地と梅林を望むポイント



梅林と河津桜並木☆美しい花の競演が楽しめます



梅林が目前に広がり梅の香りが辺りを包み込む展望台♪



関東平野が一望出来る遊歩道スカイツリーも見えるかも？



展望台から榛名山と梅の花♪山×花の雄大な景色がキレイ！




橋の上から見る梅の郷 天空の梅林は息を呑む美しさ



世界で活躍する芸術家のペイントアート☆壁画の真ん中に出て記念写真を撮ろう！



★蟹沢会場南側にも梅林は広がっています。駐車場への帰り道は上り坂が続くので歩きに自信がある人は訪れてみて



梅の花をモチーフにした壁画アート♪カラフルなデザインは必見！



展望台から榛名山と梅の花♪山×花の雄大な景色がキレイ！



橋の上から見る梅の郷 天空の梅林は息を呑む美しさ

調整池
休憩場所
蟹沢・善地会場連絡ルート 約20分

蟹沢会場 駐車場

善地会場 駐車場

梅の郷大橋

フルーツライン

コミュニティ



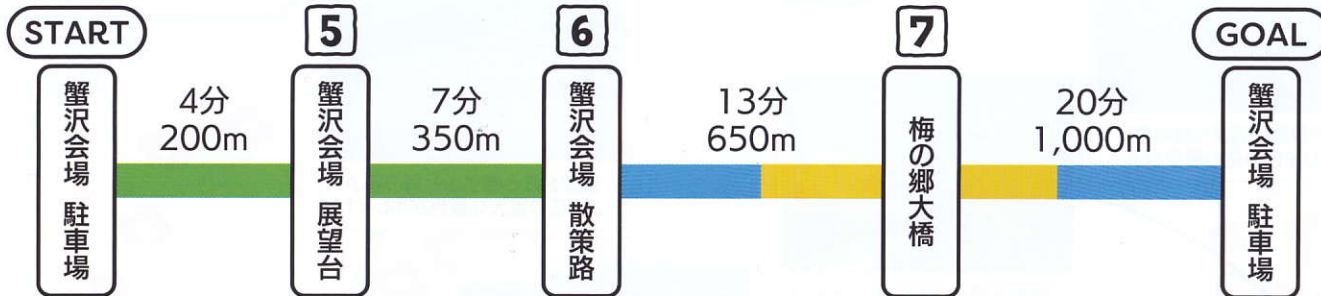
箕郷梅林 観梅 モデルコース



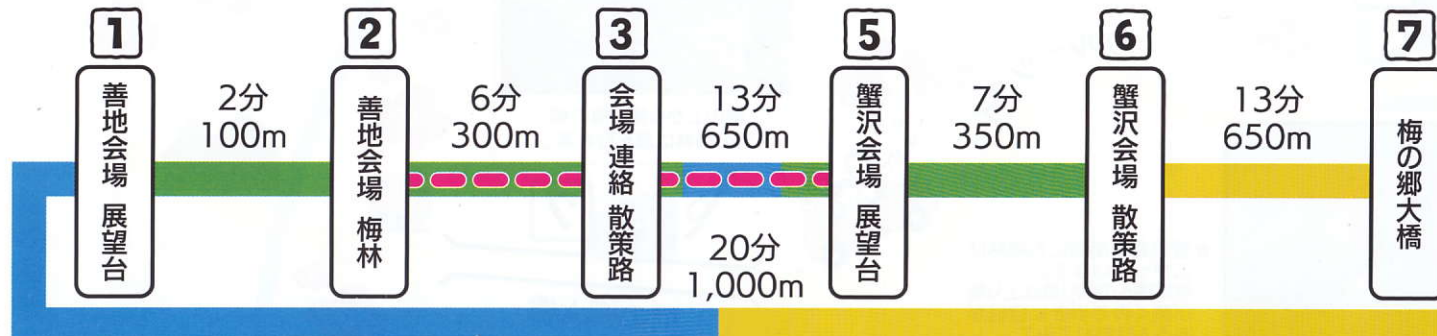
○善地会場コース(約2.0km・約45分)



○蟹沢会場コース(約2.5km・約50分)



○全ポイント周遊コース(約3.5km・約80分)



❁ 箕郷梅林は、関東平野を一望する丘陵に約10万本の梅の木が植えられており、開花時にはあたり一面を梅花が周囲を埋め尽くします。梅の花以外にも、ロウバイ・河津桜・菜の花・福寿草が時期に合わせて箕郷梅林を彩ります。

❁ 左図は、箕郷梅林のポイントを楽しむ観梅モデルコースをご案内しています。時間の都合や体力に合わせたコースをお楽しみください。

❁ モデルコース以外にも観梅コースは多数ありますので、ご自身で新しいコースの開拓もお楽しみください。

※各会場駐車場をご利用いただき、ポイント①もしくは⑥からスタートしてください。所要時間はどちらからでも変わりません。

みさと梅まつり実行委員会